

**КОМИТЕТ ИМУЩЕСТВЕННЫХ ОТНОШЕНИЙ  
АДМИНИСТРАЦИИ ПЕРМСКОГО МУНИЦИПАЛЬНОГО РАЙОНА**

**РАСПОРЯЖЕНИЕ**

05.10.2021

№ 1586

**Об установлении публичного  
сервитута на часть земельных  
участков**

В соответствии со ст. 23, гл. V.7 Земельного кодекса Российской Федерации, Федеральным законом от 25.10.2001 № 137-ФЗ «О введении в действие Земельного кодекса Российской Федерации», пп. 3.7.5 п. 3.7 разд. 3 Положения о комитете имущественных отношений администрации Пермского муниципального района, утвержденного решением Земского Собрания Пермского муниципального района Пермского края от 22.12.2016 № 178, на основании ходатайства открытого акционерного общества «Межрегиональная распределительная сетевая компания Урала» (ИНН 6671163413, ОГРН 1056604000970) (далее - ОАО «МРСК Урала») от 23.07.2021 № 5891:

1. Установить в интересах ОАО «МРСК Урала» публичный сервитут общей площадью 5213 кв.м на часть земельных участков:
  - с кадастровым номером 59:32:0790001:76, расположенный по адресу: Пермский край, Пермский район, Култаевское с/п, д. Мокино;
  - с кадастровым номером 59:32:0790001:145, расположенный по адресу: Пермский край, Пермский район, Култаевское с/п, д. Мокино;
  - с кадастровым номером 59:32:0790001:371, расположенный по адресу: Пермский край, Пермский район, Култаевское с/п, д. Мокино, ул. Погудинская, 4;
  - с кадастровым номером 59:32:0790001:380, расположенный по адресу: Пермский край, Пермский район, Култаевское с/п, д. Мокино, ул. Погудинская, 3;
  - с кадастровым номером 59:32:0790001:1188, расположенный по адресу: Пермский край, Пермский район, Култаевское с/п, д. Мокино, ул. Заречная;
  - с кадастровым номером 59:32:0790001:1358, расположенный по адресу: Пермский край, Пермский район, Култаевское с/п, д. Мокино, ул. Сибирская;
  - с кадастровым номером 59:32:0000000:13074, расположенный по адресу: Пермский край, Пермский район, Култаевское с/п, Юго-Камское с/п;
  - с кадастровым номером 59:32:3980009:1447, расположенный по адресу: Пермский край, Пермский район, Култаевское с/п, с. Култаево;
  - с кадастровым номером 59:32:3980009:1621, расположенный по адресу: Пермский край, Пермский район, Култаевское с/п, д. Мокино;

- с кадастровым номером 59:32:3980009:1627, расположенный по адресу: Пермский край, Пермский район, Култаевское с/п, д. Мокино, ул. Хорошая, 6;
- с кадастровым номером 59:32:3980009:1630, расположенный по адресу: Пермский край, Пермский район, Култаевское с/п, д. Мокино;
- с кадастровым номером 59:32:3980009:1631, расположенный по адресу: Пермский край, Пермский район, Култаевское с/п, д. Мокино, ул. Ивовая, з/у 9;
- с кадастровым номером 59:32:3980009:1632, расположенный по адресу: Пермский край, Пермский район, Култаевское с/п, д. Мокино;
- с кадастровым номером 59:32:3980009:1639, расположенный по адресу: Пермский край, Пермский район, Култаевское с/п, д. Мокино;
- с кадастровым номером 59:32:3980009:1876, расположенный по адресу: Пермский край, Пермский район, Култаевское с/п, с. Култаево;
- с кадастровым номером 59:32:3980009:1943, расположенный по адресу: Пермский край, Пермский район, Култаевское с/п, примыкает с севера к д. Мокино;
- с кадастровым номером 59:32:3980009:1944, расположенный по адресу: Пермский край, Пермский район, Култаевское с/п, примыкает с севера к д. Мокино;
- с кадастровым номером 59:32:3980009:1945, расположенный по адресу: Пермский край, Пермский район, Култаевское с/п, примыкает с севера к д. Мокино;
- с кадастровым номером 59:32:3980009:1946, расположенный по адресу: Пермский край, Пермский район, Култаевское с/п, примыкает с севера к д. Мокино;
- с кадастровым номером 59:32:3980009:1947, расположенный по адресу: Пермский край, Пермский район, Култаевское с/п, примыкает с севера к д. Мокино;
- с кадастровым номером 59:32:3980009:1948, расположенный по адресу: Пермский край, Пермский район, Култаевское с/п, примыкает с севера к д. Мокино;
- с кадастровым номером 59:32:3980009:1949, расположенный по адресу: Пермский край, Пермский район, Култаевское с/п, примыкает с севера к д. Мокино;
- с кадастровым номером 59:32:3980009:1950, расположенный по адресу: Пермский край, Пермский район, Култаевское с/п, примыкает с севера к д. Мокино;
- с кадастровым номером 59:32:3980009:3217, расположенный по адресу: Пермский край, Пермский район, Култаевское с/п, примерно в 0,35 км по направлению на восток от д. Мокино, участок 1;
- с кадастровым номером 59:32:3980009:3218, расположенный по адресу: Пермский край, Пермский район, Култаевское с/п, примерно в 0,35 км по

направлению на восток от д.Мокино, участок 29;

- с кадастровым номером 59:32:3980009:3219, расположенный по адресу: Пермский край, Пермский район, Култаевское с/п, примерно в 0,35 км по направлению на восток от д.Мокино, участок 3;

- с кадастровым номером 59:32:3980009:3220, расположенный по адресу: Пермский край, Пермский район, Култаевское с/п, примерно в 0,35 км по направлению на восток от д.Мокино, участок 4;

- с кадастровым номером 59:32:3980009:3221, расположенный по адресу: Пермский край, Пермский район, Култаевское с/п, кв-л Телькановский, ул. Ветреная, з/у 9;

- с кадастровым номером 59:32:3980009:3222, расположенный по адресу: Пермский край, Пермский район, Култаевское с/п, примерно в 0,35 км по направлению на восток от д. Мокино, участок 6;

- с кадастровым номером 59:32:3980009:3245, расположенный по адресу: Пермский край, Пермский район, Култаевское с/п, кв-л Телькановский, ул. Ветреная, з/у 3;

- с кадастровым номером 59:32:3980009:4844, расположенный по адресу: Пермский край, Пермский район, Култаевское с/п, д. Мокино;

- с кадастровым номером 59:32:0790001:1742, расположенный по адресу: Пермский край, Пермский район, Култаевское с/п, д. Мокино, ул. Погудинская, з/у 1;

- с кадастровым номером 59:32:0790001:1728, расположенный по адресу: Пермский край, Пермский район, Култаевское с/п, д. Мокино, ул. Заречная;

- с кадастровым номером 59:32:0790001:1727, расположенный по адресу: Пермский край, Пермский район, Култаевское с/п, д. Мокино, ул. Заречная;

- с кадастровым номером 59:32:0790001:378, расположенный по адресу: Пермский край, Пермский район, Култаевское с/п, д. Мокино, ул. Заречная, 9.

Цель: Для размещения объекта электросетевого хозяйства «ВЛ-0,4 кВ Ф.1 от ТП-47295».

Срок: 49 лет.

2. Утвердить границы публичного сервитута земельных участков, указанных в п. 1 настоящего распоряжения, согласно прилагаемой схеме расположения границ публичного сервитута.

3. Срок, в течение которого использование указанных в п. 1 настоящего распоряжения земельных участков в соответствии с их разрешенным использованием будет невозможно или существенно затруднено в связи с осуществлением сервитута – не установлен.

4. Порядок установления зон с особыми условиями использования территорий и содержание ограничений прав на земельные участки в границах таких зон установлен Постановлением Правительства РФ от 24.02.2009 № 160 «О порядке установления охранных зон объектов электросетевого хозяйства и

особых условий использования земельных участков, расположенных в границах таких зон».

5. Плата за публичный сервитут не устанавливается в соответствии с ч. 4 ст. 3.6 Федерального закона от 25.10.2001 года № 137-ФЗ «О введении в действие Земельного кодекса Российской Федерации».

6. Комитету имущественных отношений администрации Пермского муниципального района в течение 5 рабочих дней со дня подписания настоящего распоряжения:

6.1. Направить настоящее распоряжение правообладателям земельных участков, указанных в п. 1 распоряжения;

6.2. Направить настоящее распоряжение в Управление Федеральной службы государственной регистрации, кадастра и картографии по Пермскому краю;

6.3. Направить настоящее распоряжение в ОАО «МРСК Урала», а также сведения о лицах, являющихся правообладателями земельных участков, сведения о лицах, подавших заявления об учете их прав (обременений прав) на земельные участки, способах связи с ними, копии документов, подтверждающих права указанных лиц на земельные участки;


6.4. Направить в администрацию Култаевского сельского поселения настоящее распоряжение для опубликования в порядке, установленном для официального опубликования (обнародования) муниципальных правовых актов уставом поселения.

7. Разместить настоящее распоряжение на сайте Пермского муниципального района [www.permraion.ru](http://www.permraion.ru).

8. Настоящее распоряжение вступает в силу со дня его подписания.

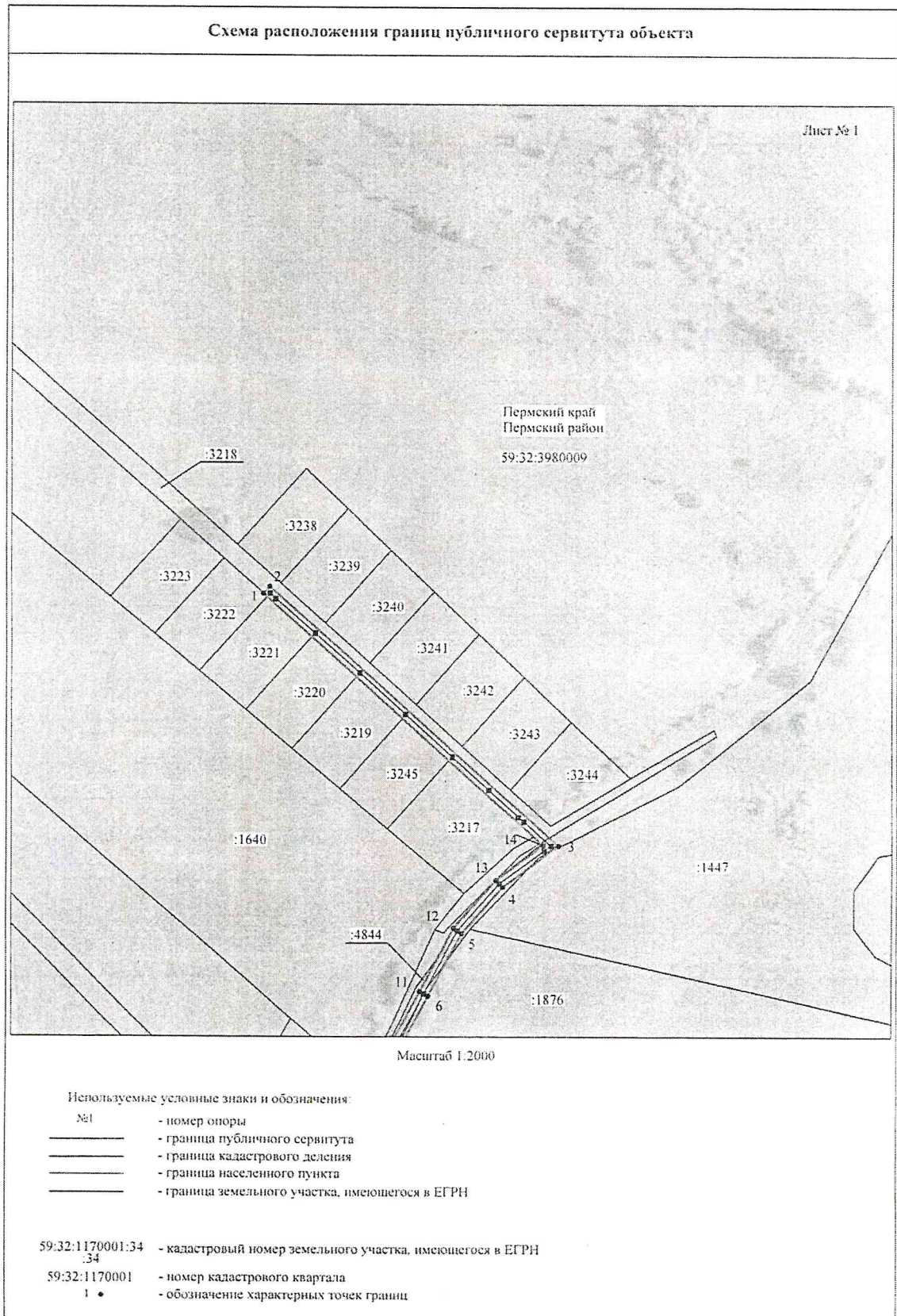
9. Контроль исполнения распоряжения оставляю за собой.

Председатель комитета

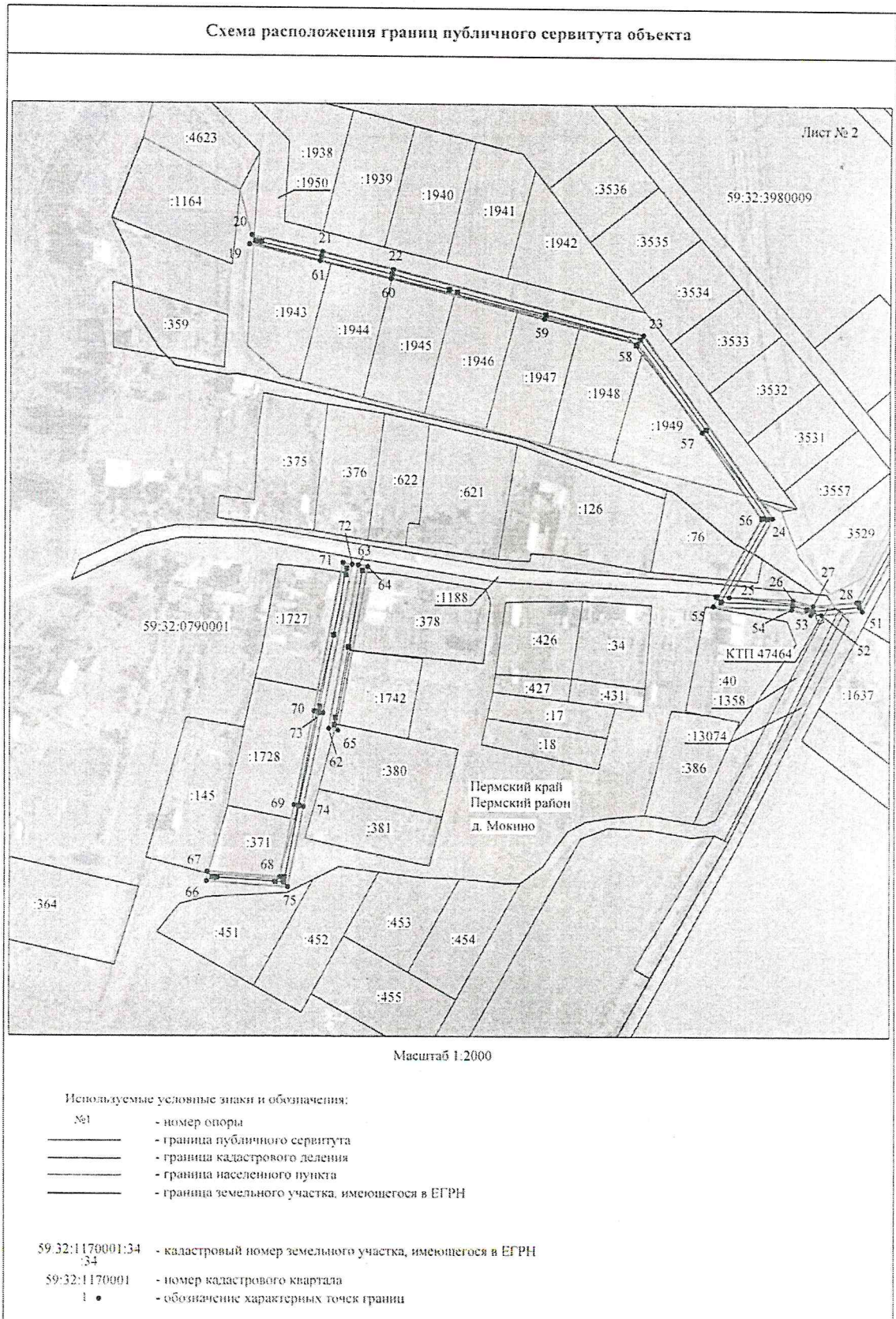


Г.В. Мюресов

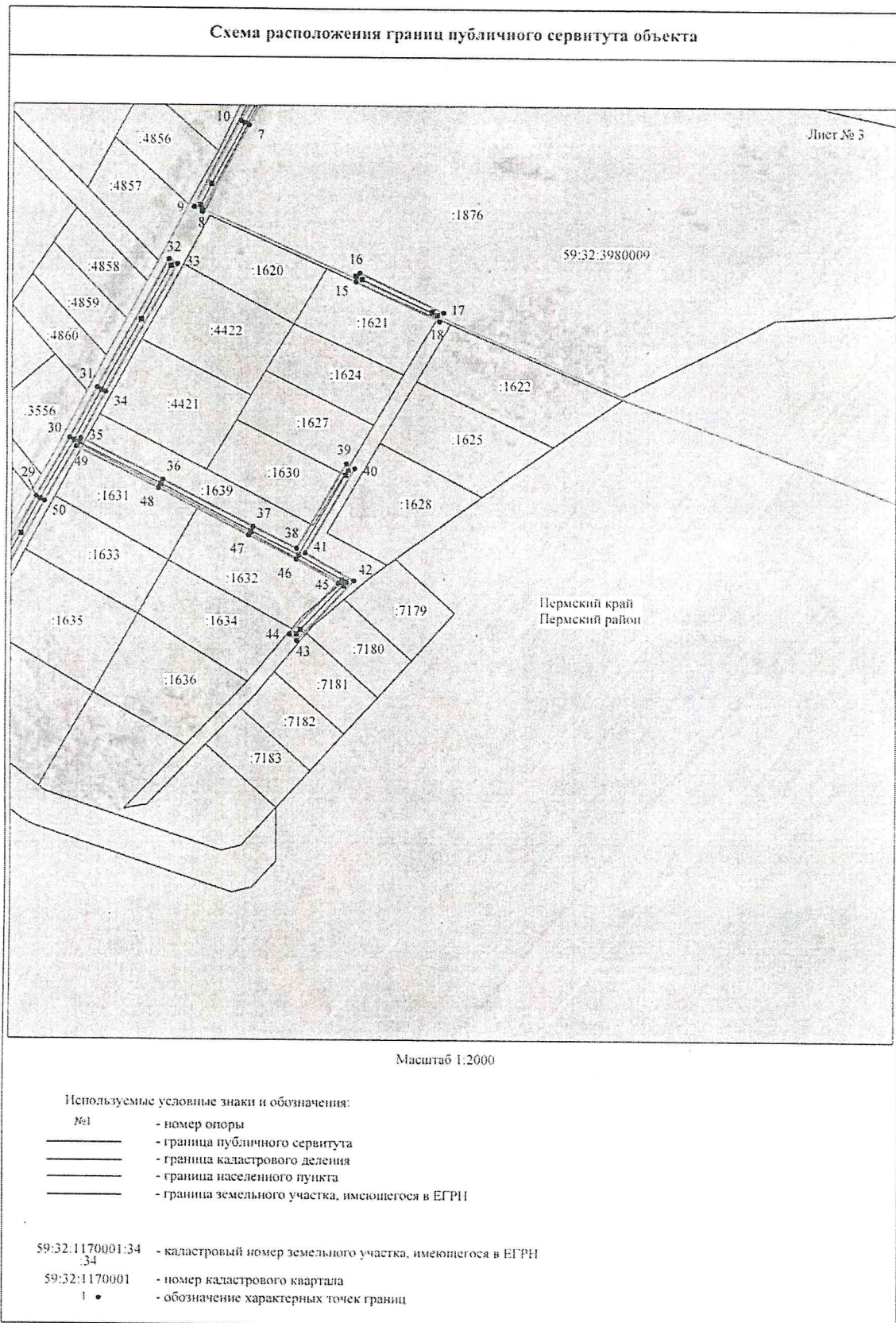
Приложение № 1  
к распоряжению  
комитета имущественных  
отношений администрации  
Пермского муниципального района  
от 05.10.2021 № 1586



Приложение № 2  
к распоряжению  
комитета имущественных  
отношений администрации  
Пермского муниципального района  
от 05.10.2021 № 1586



Приложение № 3  
к распоряжению  
комитета имущественных  
отношений администрации  
Пермского муниципального района  
от 05.10.2021 № 1586



Приложение № 4  
к распоряжению  
комитета имущественных  
отношений администрации  
Пермского муниципального района  
от 05.10.2021 № 1586

ОПИСАНИЕ МЕСТОПОЛОЖЕНИЯ ГРАНИЦ  
Публичный сервитут для размещения объекта электросетевого хозяйства «ВЛ-0,4КВ Ф.1 от ТП-47295»  
(наименование объекта, местоположение границ которого описано (далее - объект)

Раздел 1

Сведения об объекте

Сведения об объекте		
№ п/п	Характеристики объекта	Описание характеристик
1	2	3
1	Местоположение объекта	Пермский край, Пермский район
2	Площадь объекта +/- величина погрешности определения площади (Р+/- Дельта Р)	5213 кв.м ± 14 кв.м
3	Иные характеристики объекта	Публичный сервитут для размещения объекта электросетевого хозяйства «ВЛ-0,4КВ Ф.1 от ТП-47295» на срок 49 лет



Приложение № 5  
к распоряжению  
комитета имущественных  
отношений администрации  
Пермского муниципального района  
от 05.10.2021 № 1586

Раздел 2

Сведения о местоположении границ объекта					
1. Система координат МСК-59, зона 2					
2. Сведения о характерных точках границ объекта					
Обозначение характерных точек границ	Координаты, м		Метод определения координат характерной точки	Средняя квадратическая погрешность положения характерной точки (M <sub>t</sub> ), м	Описание обозначения точки на местности (при наличии)
	X	Y			
1	2	3	4	5	6
Зона I(1)	-	-	-	-	-
1	502503.54	2213493.67	Метод спутниковых геодезических измерений (определений)	0.10	-
2	502506.52	2213496.34	Метод спутниковых геодезических измерений (определений)	0.10	-
3	502398.26	2213616.96	Метод спутниковых геодезических измерений (определений)	0.10	-
4	502380.75	2213593.72	Метод спутниковых геодезических измерений (определений)	0.10	-
5	502361.04	2213576.70	Метод спутниковых геодезических измерений (определений)	0.10	-
6	502335.20	2213562.71	Метод спутниковых геодезических измерений (определений)	0.10	-
7	502309.50	2213548.90	Метод спутниковых геодезических измерений (определений)	0.10	-
8	502273.64	2213530.07	Метод спутниковых геодезических измерений (определений)	0.10	-
9	502275.45	2213526.50	Метод спутниковых геодезических измерений (определений)	0.10	-
10	502311.40	2213545.38	Метод спутниковых геодезических измерений (определений)	0.10	-
11	502337.10	2213559.19	Метод спутниковых геодезических измерений (определений)	0.10	-
12	502363.34	2213573.40	Метод спутниковых геодезических измерений (определений)	0.10	-
13	502383.69	2213590.98	Метод спутниковых геодезических измерений (определений)	0.10	-
14	502398.50	2213610.64	Метод спутниковых геодезических измерений (определений)	0.10	-
1	502503.54	2213493.67	Метод спутниковых геодезических измерений (определений)	0.10	-
Зона I(2)	-	-	-	-	-
15	502245.05	2213593.17	Метод спутниковых геодезических измерений (определений)	0.10	-
16	502248.67	2213594.87	Метод спутниковых геодезических измерений (определений)	0.10	-
17	502232.24	2213629.88	Метод спутниковых геодезических измерений (определений)	0.10	-
18	502228.62	2213628.18	Метод спутниковых геодезических измерений (определений)	0.10	-
15	502245.05	2213593.17	Метод спутниковых геодезических измерений (определений)	0.10	-
Зона I(3)	-	-	-	-	-
19	502259.36	2213185.24	Метод спутниковых геодезических измерений (определений)	0.10	-
20	502263.24	2213186.16	Метод спутниковых геодезических измерений (определений)	0.10	-
21	502256.28	2213215.62	Метод спутниковых геодезических измерений (определений)	0.10	-
22	502248.84	2213245.24	Метод спутниковых геодезических измерений (определений)	0.10	-
23	502221.24	2213349.18	Метод спутниковых геодезических измерений (определений)	0.10	-
24	502144.96	2213402.89	Метод спутниковых геодезических измерений (определений)	0.10	-
25	502111.84	2213384.67	Метод спутниковых геодезических измерений (определений)	0.10	-
26	502110.81	2213411.42	Метод спутниковых геодезических измерений (определений)	0.10	-
27	502108.46	2213419.88	Метод спутниковых геодезических измерений (определений)	0.10	-
28	502110.00	2213437.95	Метод спутниковых геодезических измерений (определений)	0.10	-
29	502154.10	2213462.00	Метод спутниковых геодезических измерений (определений)	0.10	-
30	502178.50	2213475.84	Метод спутниковых геодезических измерений (определений)	0.10	-
31	502199.80	2213487.15	Метод спутниковых геодезических измерений (определений)	0.10	-
32	502253.86	2213516.24	Метод спутниковых геодезических измерений (определений)	0.10	-
33	502251.96	2213519.76	Метод спутниковых геодезических измерений (определений)	0.10	-
34	502197.90	2213490.68	Метод спутниковых геодезических измерений (определений)	0.10	-
35	502178.40	2213480.32	Метод спутниковых геодезических измерений (определений)	0.10	-
36	502161.31	2213514.15	Метод спутниковых геодезических измерений (определений)	0.10	-
37	502142.02	2213551.26	Метод спутниковых геодезических измерений (определений)	0.10	-
38	502133.12	2213569.30	Метод спутниковых геодезических измерений (определений)	0.10	-
39	502168.32	2213589.62	Метод спутниковых геодезических измерений (определений)	0.10	-
40	502166.32	2213593.08	Метод спутниковых геодезических измерений (определений)	0.10	-
41	502131.26	2213572.84	Метод спутниковых геодезических измерений (определений)	0.10	-
42	502120.00	2213593.06	Метод спутниковых геодезических измерений (определений)	0.10	-
43	502095.03	2213569.46	Метод спутниковых геодезических измерений (определений)	0.10	-
44	502097.78	2213566.55	Метод спутниковых геодезических измерений (определений)	0.10	-

Приложение № 6  
к распоряжению  
комитета имущественных  
отношений администрации  
Пермского муниципального района  
от 05.10.2021 № 1586

45	502119.00	2213586.62	Метод спутниковых геодезических измерений (определений)	0,10	–
46	502128.73	2213569.16	Метод спутниковых геодезических измерений (определений)	0,10	–
47	502138.46	2213549.44	Метод спутниковых геодезических измерений (определений)	0,10	–
48	502157.75	2213512.33	Метод спутниковых геодезических измерений (определений)	0,10	–
49	502174.90	2213478.39	Метод спутниковых геодезических измерений (определений)	0,10	–
50	502152.16	2213465.50	Метод спутниковых геодезических измерений (определений)	0,10	–
51	502106.20	2213440.43	Метод спутниковых геодезических измерений (определений)	0,10	–
52	502104.70	2213423.24	Метод спутниковых геодезических измерений (определений)	0,10	–
53	502104.61	2213418.82	Метод спутниковых геодезических измерений (определений)	0,10	–
54	502106.83	2213410.80	Метод спутниковых геодезических измерений (определений)	0,10	–
55	502108.10	2213378.04	Метод спутниковых геодезических измерений (определений)	0,10	–
56	502144.70	2213398.19	Метод спутниковых геодезических измерений (определений)	0,10	–
57	502180.51	2213373.24	Метод спутниковых геодезических измерений (определений)	0,10	–
58	502217.76	2213346.76	Метод спутниковых геодезических измерений (определений)	0,10	–
59	502228.04	2213308.35	Метод спутниковых геодезических измерений (определений)	0,10	–
60	502244.98	2213244.24	Метод спутниковых геодезических измерений (определений)	0,10	–
61	502252.38	2213214.67	Метод спутниковых геодезических измерений (определений)	0,10	–
19	502259.36	2213185.24	Метод спутниковых геодезических измерений (определений)	0,10	–
Зона1(4)	–	–	–	–	–
62	502056.25	2213218.76	Метод спутниковых геодезических измерений (определений)	0,10	–
63	502124.74	2213230.94	Метод спутниковых геодезических измерений (определений)	0,10	–
64	502124.04	2213234.88	Метод спутниковых геодезических измерений (определений)	0,10	–
65	502055.55	2213222.70	Метод спутниковых геодезических измерений (определений)	0,10	–
62	502056.25	2213218.76	Метод спутниковых геодезических измерений (определений)	0,10	–
Зона1(5)	–	–	–	–	–
66	501992.46	2213168.17	Метод спутниковых геодезических измерений (определений)	0,10	–
67	501996.45	2213168.46	Метод спутниковых геодезических измерений (определений)	0,10	–
68	501994.26	2213198.44	Метод спутниковых геодезических измерений (определений)	0,10	–
69	502024.38	2213204.31	Метод спутниковых геодезических измерений (определений)	0,10	–
70	502063.60	2213212.52	Метод спутниковых геодезических измерений (определений)	0,10	–
71	502125.68	2213224.48	Метод спутниковых геодезических измерений (определений)	0,10	–
72	502124.92	2213228.40	Метод спутниковых геодезических измерений (определений)	0,10	–
73	502062.80	2213216.44	Метод спутниковых геодезических измерений (определений)	0,10	–
74	502023.60	2213208.23	Метод спутниковых геодезических измерений (определений)	0,10	–
75	501990.00	2213201.68	Метод спутниковых геодезических измерений (определений)	0,10	–
66	501992.46	2213168.17	Метод спутниковых геодезических измерений (определений)	0,10	–
3. Сведения о характерных точках части (частей) границы объекта					
Обозначение характерных точек части границы	Координаты, м		Метод определения координат характерной точки	Средняя квадратическая погрешность положения характерной точки (M <sub>c</sub> ), м	Описание обозначения точки на местности (при наличии)
	X	Y			
1	2	3	4	5	6
–	–	–	–	–	–